
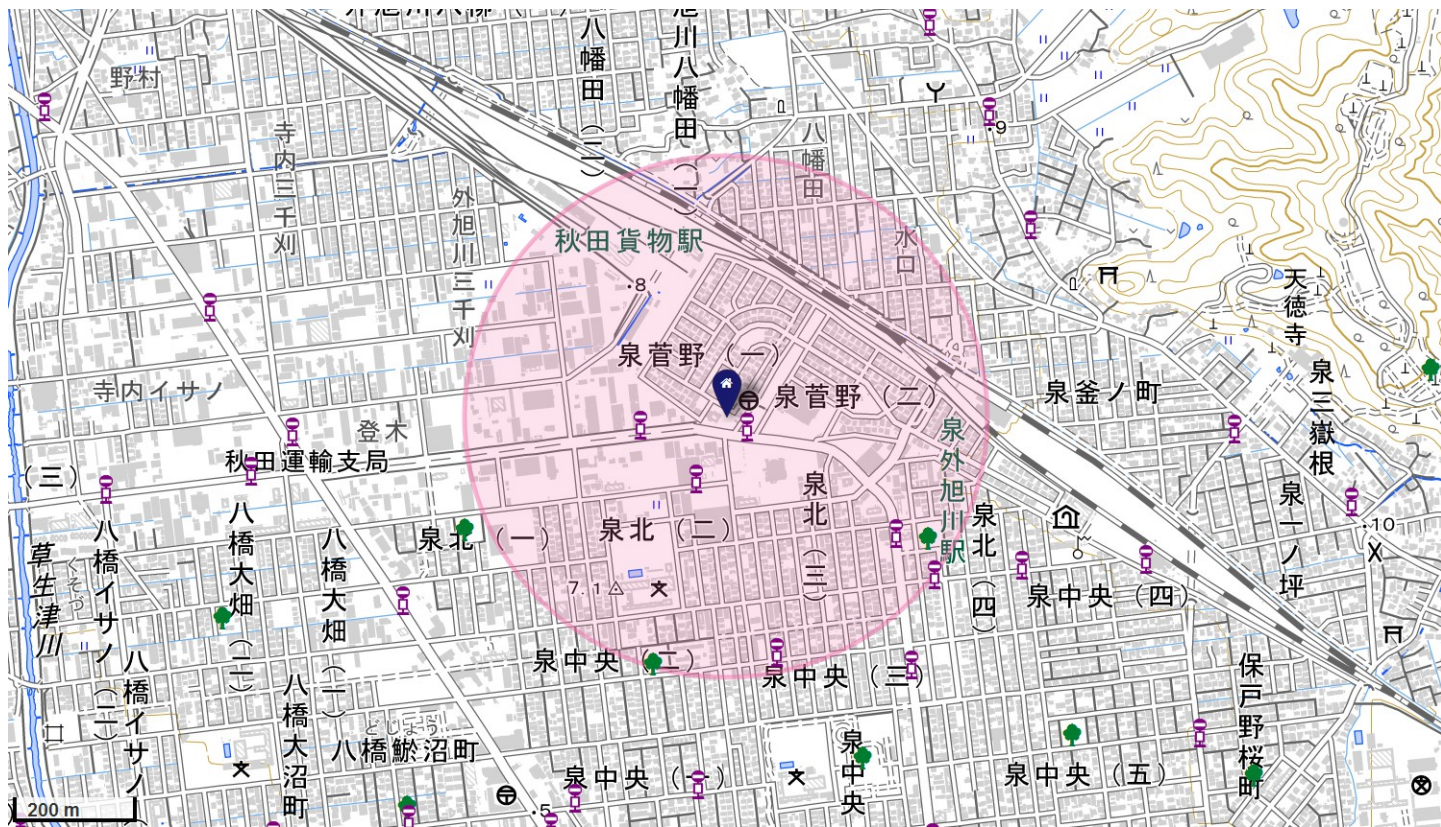


地盤サポートマップfor U



基本情報

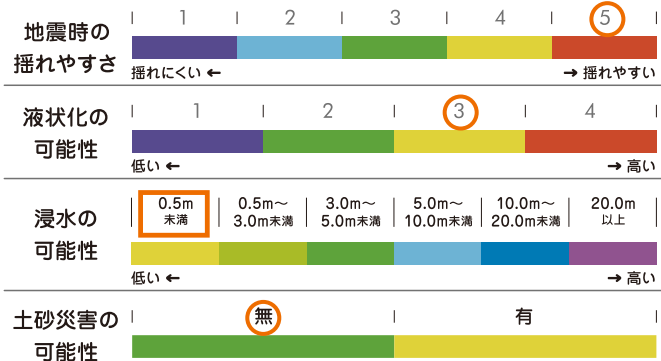
住所 秋田市泉菅野 1 - 1 - 1 2 付近
 地形 後背湿地
 地質 約1万8000年前～現在までに形成された
 最も新しい時代の地層
 標高 7.2m



※円の半径は500mです

▲ 山 田 川 橋 川 水 口 天徳寺 泉三嶽根 泉一ノ坪 保戸野桜町 泉中央 (一) 泉中央 (二) 泉中央 (三) 泉中央 (四) 泉中央 (五) 泉北 (一) 泉北 (二) 泉北 (三) 泉北 (四) 泉菅野 (一) 泉菅野 (二) 秋田貨物駅 寺内イサノ 寺内三千列 外旭川 三千列 八幡田 (一) 八幡田 (二) 八幡田 (三) 八幡田 (四) 八幡田 (五) 八幡田 (六) 八幡田 (七) 八幡田 (八) 八幡田 (九) 八幡田 (十) 八幡田 (十一) 八幡田 (十二) 八幡田 (十三) 八幡田 (十四) 八幡田 (十五) 八幡田 (十六) 八幡田 (十七) 八幡田 (十八) 八幡田 (十九) 八幡田 (二十) 八幡田 (二十一) 八幡田 (二十二) 八幡田 (二十三) 八幡田 (二十四) 八幡田 (二十五) 八幡田 (二十六) 八幡田 (二十七) 八幡田 (二十八) 八幡田 (二十九) 八幡田 (三十) 八幡田 (三十一) 八幡田 (三十二) 八幡田 (三十三) 八幡田 (三十四) 八幡田 (三十五) 八幡田 (三十六) 八幡田 (三十七) 八幡田 (三十八) 八幡田 (三十九) 八幡田 (四十) 八幡田 (四十一) 八幡田 (四十二) 八幡田 (四十三) 八幡田 (四十四) 八幡田 (四十五) 八幡田 (四十六) 八幡田 (四十七) 八幡田 (四十八) 八幡田 (四十九) 八幡田 (五十) 八幡田 (五十一) 八幡田 (五十二) 八幡田 (五十三) 八幡田 (五十四) 八幡田 (五十五) 八幡田 (五十六) 八幡田 (五十七) 八幡田 (五十八) 八幡田 (五十九) 八幡田 (六十) 八幡田 (六十一) 八幡田 (六十二) 八幡田 (六十三) 八幡田 (六十四) 八幡田 (六十五) 八幡田 (六十六) 八幡田 (六十七) 八幡田 (六十八) 八幡田 (六十九) 八幡田 (七十) 八幡田 (七十一) 八幡田 (七十二) 八幡田 (七十三) 八幡田 (七十四) 八幡田 (七十五) 八幡田 (七十六) 八幡田 (七十七) 八幡田 (七十八) 八幡田 (七十九) 八幡田 (八十) 八幡田 (八十一) 八幡田 (八十二) 八幡田 (八十三) 八幡田 (八十四) 八幡田 (八十五) 八幡田 (八十六) 八幡田 (八十七) 八幡田 (八十八) 八幡田 (八十九) 八幡田 (九十) 八幡田 (九十一) 八幡田 (九十二) 八幡田 (九十三) 八幡田 (九十四) 八幡田 (九十五) 八幡田 (九十六) 八幡田 (九十七) 八幡田 (九十八) 八幡田 (九十九) 八幡田 (一百)

防災情報



※地盤サポートマップは、ジャパンホームシールド株式会社が提供するサービスです。記載された対象土地の情報について、その内容を保証するものではありません。詳しくは専門家(宅地建物取引士、建築士など)にご相談ください。本レポートを利用したことにより現に発生または発生しうる損害について、こくみん共済 coop およびジャパンホームシールド株式会社は、一切責任を負いません。本レポートが提供する情報は、「Super BaseMap25000プレミアム」(日本スーパーマップ株式会社)により構成されたものです。

住まいる共済

火災共済・自然災害共済

風水害等給付金付火災共済・自然災害共済・個人賠償責任共済



詳細はコチラ！

こくみん共済 coop の災害に備える保障



建てるを支える。住まうを想う。



ジャパンホームシールド株式会社
公式キャラクター ジャパわん



こくみん共済 coop
公式キャラクター ビットくん

たすけあいの輪をむすぶ
こくみん共済
全国労働者共済生活協同組合 CCOOP